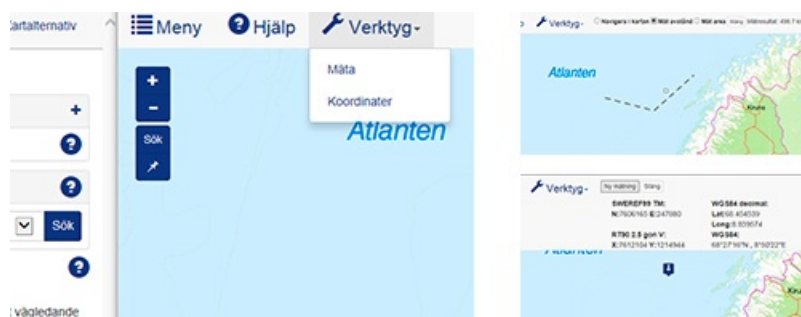


Nyhetsbrev nr 4:2015 från Svenska Fiskeregler

Nytt i kartsöket

Ett andra utvecklingspaket har i dagarna sjösatts hos [Svenska Fiskeregler](#).


Bland de mer märkbara förändringarna syns bland annat mät- och koordinatverktyg i kartfunktionen. Det går alltså numera att mäta både avstånd och area samt att ta reda på koordinaterna i koordinatsystemen SWEREF99, WGS84 och RT90 i kartan. En annan nyhet är att du nu kan visa flera ytor samtidigt när du klickar på namnet för ytan, till exempel fredningsområden vid ett regelsök. Små fredningsområden som tidigare varit svåra att upptäcka syns nu också som små symboler tills det att du zoomar in kartbilden. Även namnen på fredningsområdena syns när väl en sökning har gjorts för att göra det hela lättare att navigera runt i kartfönstret.



Till nästa release i början av 2016 kommer det efterlängttade DATUM-filtret, med vilken du kan filtrera ut de fiskeregler som gäller just för de dagar du tänkt fiska. På så sätt reduceras antalet sökträffar till att endast omfatta regler som gäller där och då.

Havsöringspremiär på sydkusten närmar sig

Lika efterlängttad som tomten är för många havsöringspremiären på sydkusten. Åtskilliga naturvårdsinsatser, som biotopvård och åtgärdade vandringshinder, i de öringförande vattendragen längs sydkusten, har borgat för det utmärkte fiske efter relativt grov öring som numera finns här.



Havsöringsfisket under början av året kan vara mycket tålamodskrävande. Låt dock inte kyla och mörker avskräcka dig, när fisken väl är landad är det värt besväret. Tänk dock på gällande minimimått och fredningsområden. Foto: Daniel Rydberg.

Från den **1 januari** till den **14 september** är det tillåtet att fiska havsöring inom kustområdet mellan Kullens fyr och Torhamns udde (se bild). På västkusten gäller förbudet ytterligare ett antal månader och längs ostkusten finns inget motsvarande förbud, här gäller dock avgränsade fredningsområden i anslutning till lekvattendragens mynningar.

Samtliga regler hittar du i Svenska Fiskereglers kartfunktion.



Rapportera dina fångster med Sportfiskarnas mobil-app

Sportfiskarna har tagit fram en mobilapplikation för fångstrapportering på Vänern. De inrapporterade fångsterna hamnar i en databas, fångstdatabanken. Syftet med appen är att få en bättre bild av hur mycket fisk som fångas i fritidsfisket, detta kan sedan fungera som ett hjälpmedel i förvaltningen av fiskbestånden.

Testområdet för appen har varit Vänern där responsen har varit god, cirka 7000 fiskar har rapporterats in till databasen sedan starten 2012. Appen är lätt att använda och du kan själv välja om du vill att dina fångster ska synas för andra användare eller inte. Appen finns att ladda ner både till Android och iOS via Googleplay och iTunes.

Bilden nedan visar appens inmatningsformulär.



Fångstdatabanken.

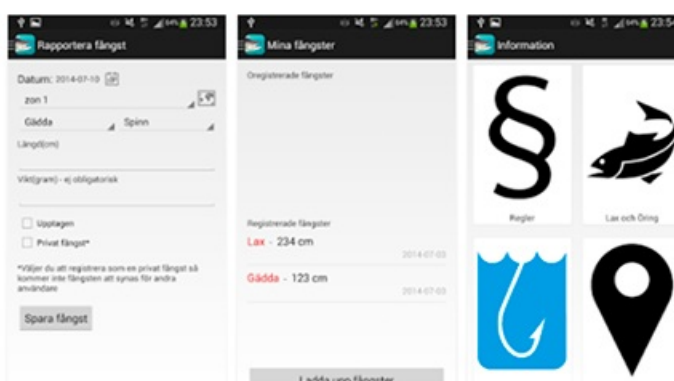
Sportfiskarna Verktyg

★★★★☆ 6

PEGI 3


Den här appen är kompatibel med din enhet.

Installerad



Vinterfiske är för vissa isfiske, tänk på säkerheten!

Fiske från is rankas högt av flera fiskare och kan bedrivas på en mängd olika sätt. En isbelagd sjö innebär nya möjligheter att utforska ett vatten vare sig du är båtägare eller inte. Oavsett om fisket bedrivs på en sjö eller havet är det viktigt att tänka på säkerheten! Ha alltid isdubbar på, var gärna flera som fiskar samtidigt och ta inga onödiga risker.





Isfiske kan vara mycket beroendeframkallande men tänk på säkerheten vid fiske från is. Foto: Daniel Rydberg.

Om du vill veta mer om is och säkerhet besök i så fall issakerhet.se som är ett samarbete mellan Svenska Livräddningssällskapet, Sveriges Snökoterägares Riksorganisation (SNOFED), Friluftsförbundet, Självhjälpsorganisationerna, Skridskonätet och Sportfiskarna.

Nästa nummer 2016:1

Temat kommer vara den fiskrika sjön Hjälmarén.

Vi på Svenska Fiskeregler önskar er alla

**God Jul &
Gott Nytt År**



Svenska fiskeregler

E-post: svenskafiskeregler@lansstyrelsen.se

Webbplats: www.svenskafiskeregler.se

Havs
och Vatten
myndigheten

Jordbruks
verket

Länsstyrelserna